













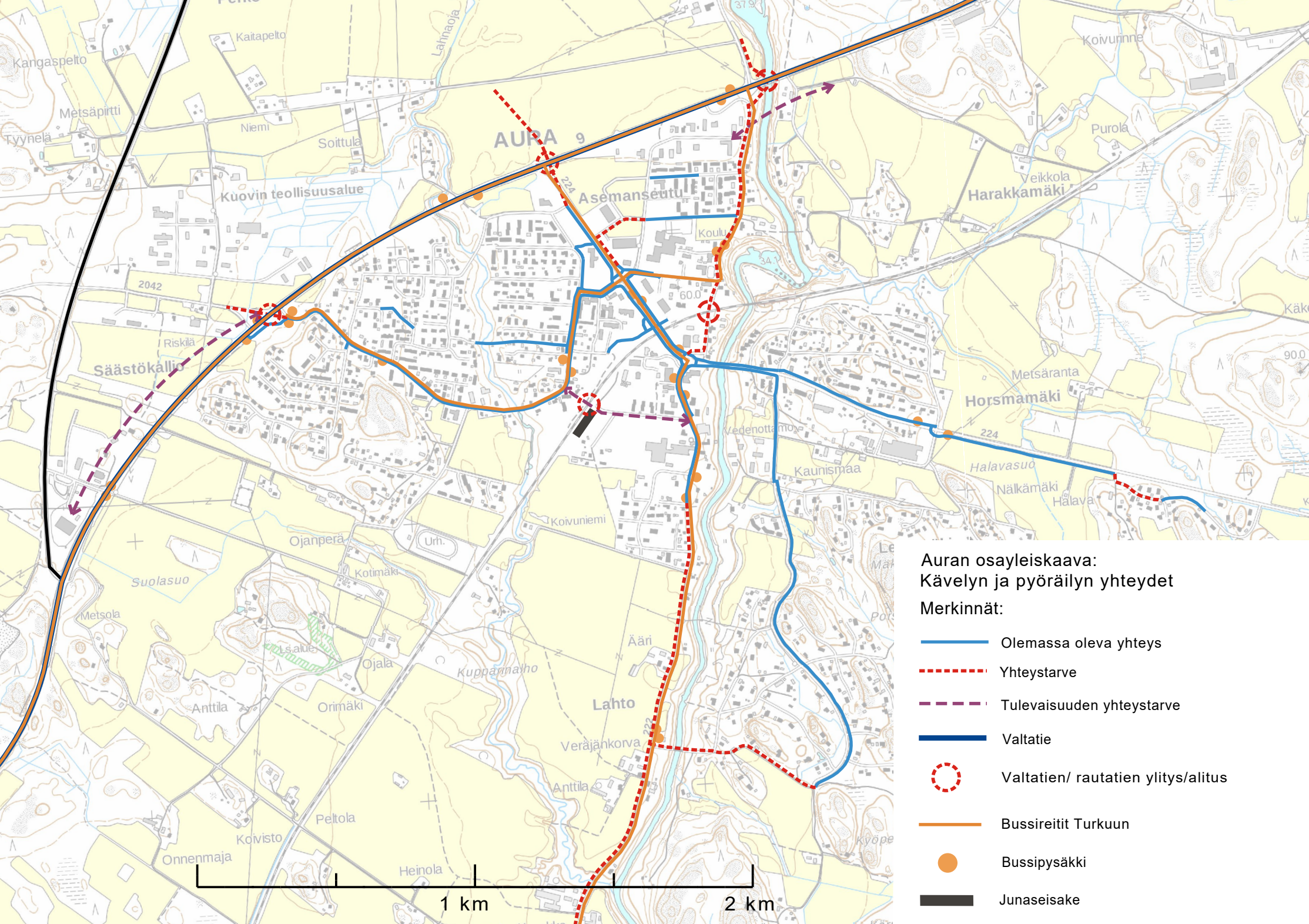


Aura osayleiskaava Liikennesuunnitelma

Merkinnät:


-  Kaava-alueen raja.
-  Valtatie 9.
-  Ohjeelliset eritasoliittymät.
-  Kantatie 41, merkittävä parantaminen.
-  Seututie 224 (Tarvasjoentie).
-  Seututie 222 (Turuntie).
-  Yhdystie.
-  Kokoojkatu.
-  Yhteystarve.
-  Kehitettävä tai uusi yhdystie / kokoojkatu.
-  Vaihtoehtoinen tielinjaus
-  Rautatie.
-  Melontareitti.
-  Juna-asema.

4 km



**Auran osayleiskaava:
Kävelyn ja pyöräilyn yhteydet**

Merkinnät:

-  Olemassa oleva yhteys
-  Yhteystarve
-  Tulevaisuuden yhteystarve
-  Valtatie
-  Valtatien/ rautatien ylitys/alitus
-  Bussireitit Turkuun
-  Bussipysäkki
-  Junaseisake